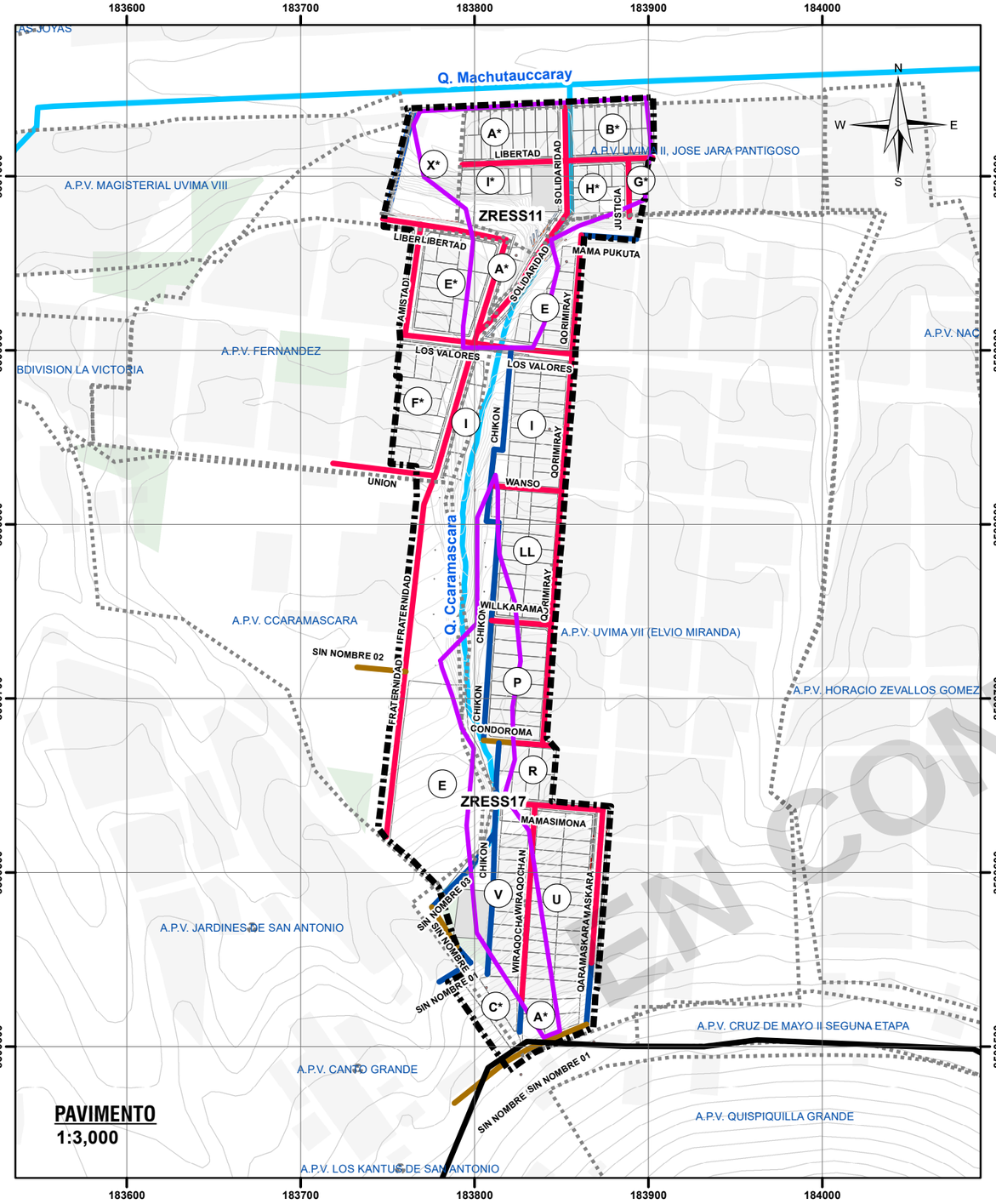

PAVIMENTO
1:3,000

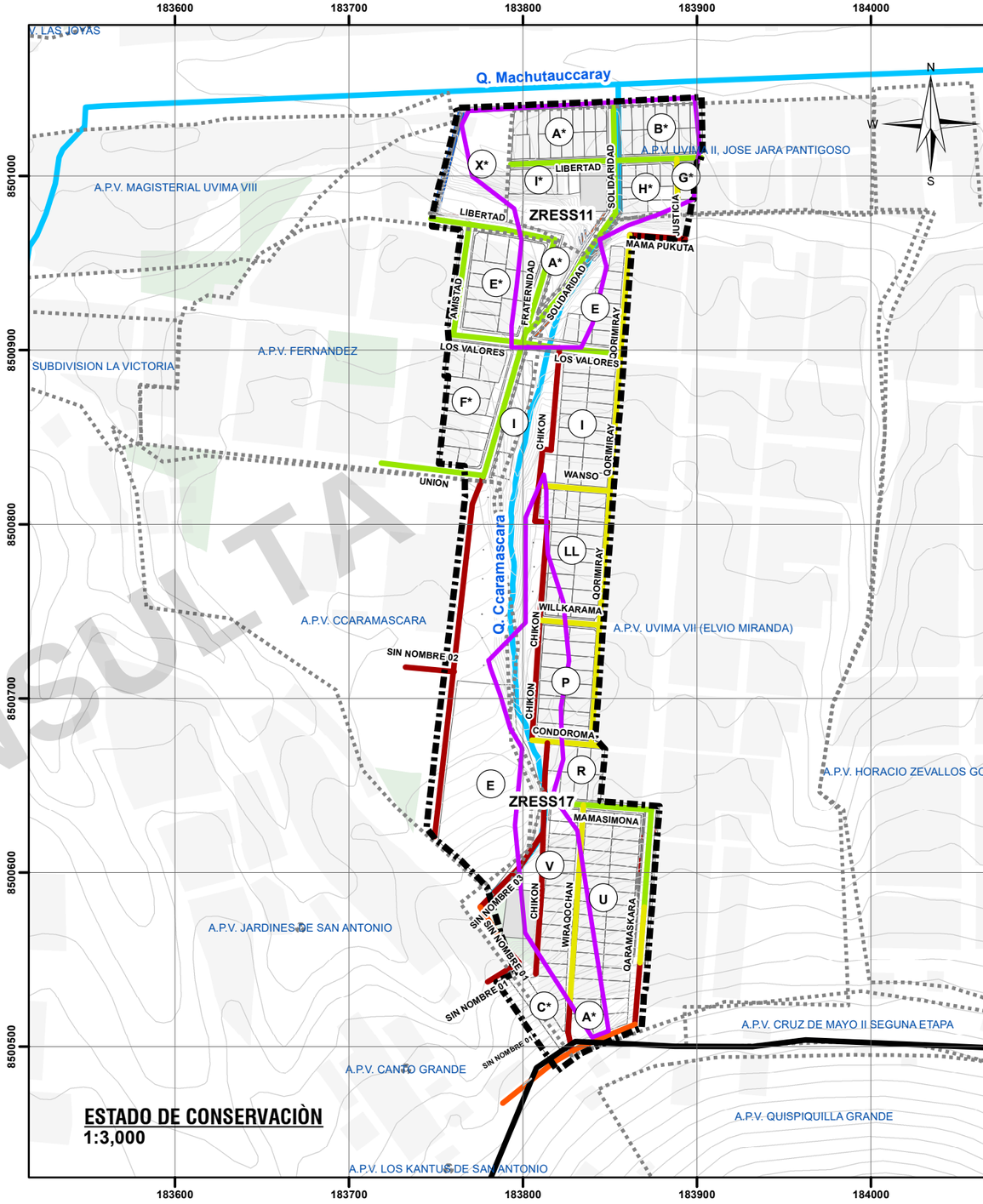

ESTADO DE CONSERVACIÒN
1:3,000

EN CONSULTA

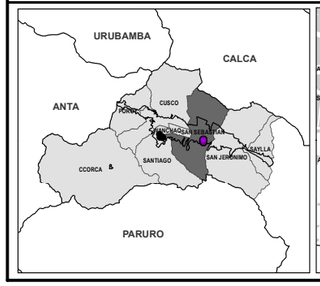

LOCALIZACIÓN ZRESS11-17

LEYENDA

- ZONA DE REGLAMENTACIÒN
- AMBITO DE INTERVENCIÒN
- BORDE_URBANO
- AGRUPACIONES URBANAS
- HITOS_DE_FAJA_MARGINAL
- GRADAS EXISTENTES
- MURO GAVIÒN
- MURO CONTENCIÒN
- CANAL EXISTENTE
- CURVAS_ZRESS11_17
- QUEBRADA

PAVIMENTOS
- VÍA PAVIMENTADA
- VÍA AFIRMADA
- VÍA SIN AFIRMAR

ESTADO DE CONSERVACIÓN
- BUENO
- REGULAR
- MALO
- MUY MALO

ESCALA GRÁFICA

0 20 40 80 120 160 M

SISTEMA DE COORDENADAS:
WGS 1984 UTM Zone 18S
Projection: Transverse Mercator
Datum: WGS 1984
False Easting: 500,000.0000
False Northing: 10,000,000.0000
Central Meridian: -75.0000
Scale Factor: 0.9996
Latitude Of Origin: 0.0000
Units: Meter

MUNICIPALIDAD PROVINCIAL DE CUSCO

GERENCIA DE DESARROLLO URBANO Y RURAL

PLAN ESPECIFICO ZRESS11-17

PROYECTO: "MEJORAMIENTO Y RECUPERACIÓN DE LAS CONDICIONES DE HABITABILIDAD URBANA EN 41 ZONAS DE REGLAMENTACIÓN ESPECIAL DE LA PROVINCIA DE CUSCO"

ZONA: ZONA DE REGLAMENTACIÓN ESPECIAL

MAPA: PAVIMENTO - ESTADO DE CONSERVACIÒN

FUENTE:
- INEI
- PDM 2018-2038 CUSCO
- PDU 2013-2023 CUSCO

ELABORADO POR: EQUIPO TECNICO PM412RE

ESCALA: 1:3,000

LOS LIMITES TERRITORIALES EN EL PRESENTE DOCUMENTO SON REFERENCIALES

SEPTIEMBRE - 2021

CÓDIGO: MD-FC 02